

Código do Município
3501905

Gentílico
amparense

Aniversário
8 de abril

Prefeito 
CARLOS ALBERTO MARTINS

POPULAÇÃO

População no último censo [2022]	68.008 pessoas
Densidade demográfica [2022]	152,72 habitante por quilômetro quadrado

TRABALHO E RENDIMENTO

Salário médio mensal dos trabalhadores formais [2021]	2,7 salários mínimos
Pessoal ocupado [2021]	26.931 pessoas
População ocupada [2020]	35,8 %
Percentual da população com rendimento nominal mensal per capita de até 1/2 salário mínimo [2010]	24,9 %

EDUCAÇÃO

Taxa de escolarização de 6 a 14 anos de idade [2010]	95,7 %
IDEB – Anos iniciais do ensino fundamental (Rede pública) [2021]	6,5
IDEB – Anos finais do ensino fundamental (Rede pública) [2021]	5,6
Matrículas no ensino fundamental [2021]	7.707 matrículas
Matrículas no ensino médio [2021]	2.925 matrículas
Docentes no ensino fundamental [2021]	546 docentes
Docentes no ensino médio [2021]	313 docentes
Número de estabelecimentos de ensino fundamental [2021]	33 escolas
Número de estabelecimentos de ensino médio [2021]	17 escolas



ECONOMIA

PIB per capita [2020]	63.521,24 R\$
Percentual das receitas oriundas de fontes externas [2015]	69,5 %
Índice de Desenvolvimento Humano Municipal (IDHM) [2010]	0,785
Total de receitas realizadas [2017]	262.299,66 R\$ (×1000)
Total de despesas empenhadas [2017]	240.727,95 R\$ (×1000)

SAÚDE


Mortalidade Infantil [2020]	9,03 óbitos por mil nascidos vivos
-----------------------------	---

Internações por diarreia [2016]	0,4 internações por mil habitantes
Estabelecimentos de Saúde SUS [2009]	28 estabelecimentos

MEIO AMBIENTE

Área urbanizada [2019]	21,31 km ²
Esgotamento sanitário adequado [2010]	88,7 %
Arborização de vias públicas [2010]	83,9 %
Urbanização de vias públicas [2010]	63,8 %
População exposta ao risco [2010] 	8.615 pessoas
Bioma [2019]	Mata Atlântica
Sistema Costeiro-Marinho [2019]	Não pertence

TERRITÓRIO

Área da unidade territorial [2022]	445,323 km ²
Hierarquia urbana [2018] 	Centro Subregional B (3B) - Município... 
Região de Influência [2018] 	Arranjo Populacional de Campinas/SP -... 
Região intermediária [2021]	Campinas
Região imediata [2021]	Amparo
Mesorregião [2021]	Campinas
Microrregião [2021]	Amparo

**Notas:**

- Dois Distritos brasileiros são tratados como Municípios, por razões metodológicas: O Distrito Federal, onde tem sede o governo federal, sendo Brasília a capital federal; e o Distrito Estadual de Fernando de Noronha, arquipélago incorporado ao Estado de Pernambuco, segundo Art. 15 da Constituição Federal de 1988.
- População ocupada*: [pessoal ocupado no município/população total do município] x 100
- Percentual da população com rendimento nominal mensal per capita de até 1/2 salário mínimo*: [População residente em domicílios particulares permanentes com rendimento mensal de até 1/2 salário mínimo / População total residente em domicílios particulares permanentes] * 100

SEADE MUNICÍPIOS

[f](#)
[t](#)
[in](#)
[ig](#)
[g+](#)
[yt](#)
www.seade.gov.br

O Seade Municípios traz informações sobre diferentes aspectos dos municípios paulistas. As informações podem ser acessadas por meio de painéis temáticos e de bases de dados disponíveis no repositório.

Painel
Repositório

População
Economia
Emprego
Educação
Saúde

Município

Amparo ▼

[Veja mais](#)

Estado

R\$2.377.638.979.848

Produto Interno Bruto (PIB), 2020

R\$53.263

PIB per capita, 2020

\$57.419.339.981

Valor das Exportações (US\$ FOB), 2021

\$67.012.973.687

Valor das Importações (US\$ FOB), 2021

Município

R\$4.616.533.222

Produto Interno Bruto (PIB), 2020

R\$66.292

PIB per capita, 2020

\$154.184.920

Valor das Exportações (US\$ FOB), 2021

\$61.205.837

Valor das Importações (US\$ FOB), 2021

Distribuição do PIB Municipal, 2020

● Agropecuária
● Impostos líquidos de subsídios
● Indústria
● Serviços



Valor da Transformação Industrial por setor de atividade, 2021

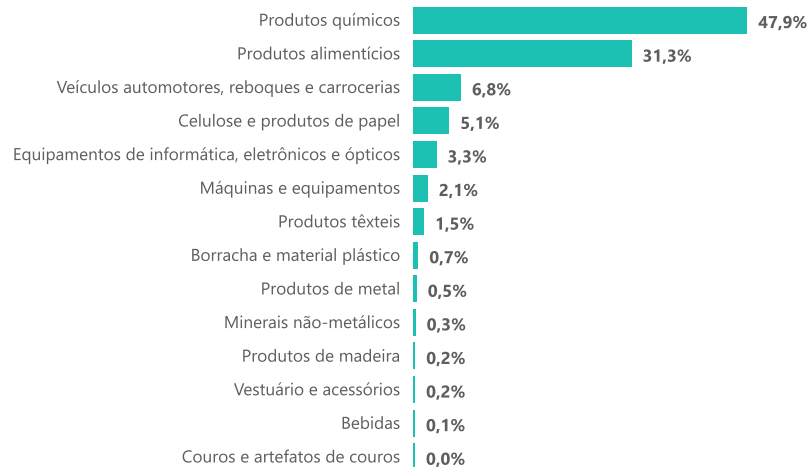
Distribuição do Valor Adicionado por Setor, 2020

● Agropecuária
● Indústria
● Serviços (exceto administração pública)
● Serviços de administração pública

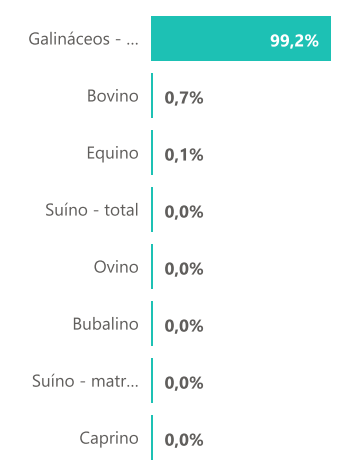
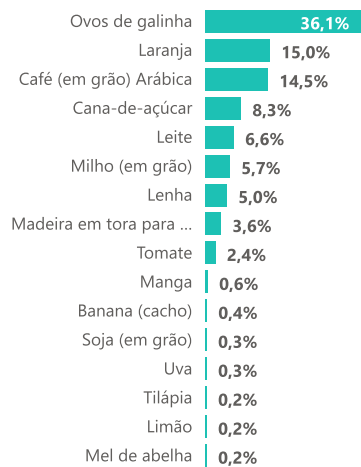


Produção agropecuária, 2021

Rebanho, 2021



Economia – Seade Municípios



Fonte: Fundação Seade. IBGE. Valores em reais correntes.

[Microsoft Power BI](#)



CÓPIA DE DOCUMENTO ASSINADO DIGITALMENTE POR: WILLIAM DOS SANTOS GUILHERME. Sistema e-TCESP.
 Para obter informações sobre assinatura e/ou ver o arquivo original acesse http://e-processo.tce.sp.gov.br - link 'Validar documento digital' e informe o código do documento: 4-X99B-ETGW-6E3W-7M8S

Av. Prof. Lineu Prestes, 913
CEP: 05508-000 - PABX (11) 3324-7200
Cidade Universitária - São Paulo/ SP - Brasil
Fale Conosco (11) 3324-7400
faleconosco@seade.gov.br

[Painel](#) [Repositório](#)

